

12 Agosto: Evento "Sui Monti dell'Oasi aspettando le stelle cadenti" - XII Edizione



Escursione nella Grotta di Mattiuccio

14 Agosto 2016

Alla scoperta dei misteri e delle sorprese della "Grotta di Mattiuccio"

- Ore 9,30: Ritrovo in località "Acqua delle Vene"
- Ore 10,00: Inizio escursione per raggiungere l'ingresso della "Grotta di Mattiuccio"
- Ore 11,30: Ingresso nella grotta e inizio visita sotterranea
- Ore 14,30: Ritorno in località "Acqua delle Vene" e consumazione colazione a sacco
- Ore 15,30: Tutti in libertà

Lunghezza percorso: 3 km - A/R
 Percorrenza: h. 1,30 - solo andata
 Difficoltà: alta

In considerazione della pericolosità di alcuni tratti del percorso, si esclude la partecipazione dei bambini. Max 10 partecipanti
 Nella grotta la temperatura è di circa 9°.

La vetta dell'Oasi di notte

20 Agosto 2016

Le luci di Napoli e del golfo, i richiami e i versi più strani e altro ancora

- Ore 18,30: Ritrovo in località "Acqua delle Vene"
- Ore 19,00: Trasferimento, con le auto, a quota 1440 m. s.l.m.
- Ore 19,30: Consumazione cena a sacco
- Ore 20,15: Inizio escursione notturna sulla **cresta dei monti d'Avella - 1598 m. s.l.m.**
- Ore 24,00: Fine escursione e ritorno a casa

Lunghezza percorso: 5 km (circa) - A/R
 Percorrenza: h. 2,00 circa - solo andata
 Difficoltà: alta (perché notturna)

L'escursione sulla cresta del Partenio è impegnativa e pericolosa, perché effettuata in notturna.

Sant'Angelo a Scala Ruder dell'Incoronata

28 Agosto 2016

Attraversando castagneti e faggete per riscoprire gli antichi luoghi della fede e remote leggende

- Ore 9,00: Ritrovo a Pietrastornina - Piazzale A. Moro
- Ore 9,30: Trasferimento, con le auto, a Sant'Angelo a Scala
- Ore 10,00: Inizio escursione sentiero **Sant'Angelo a Scala (600 m.) - Ruder dell'incoronata (1042 m.)**
- Ore 13,00: Consumazione colazione a sacco nella faggeta
- Ore 15,00: Ritorno alle auto
- Ore 16,30: Ritorno a casa

Lunghezza percorso: 5 km (circa) - A/R
 Percorrenza: h. 2,30 circa (solo andata)
 Difficoltà: medio/alta

Ospedaletto D'Alpinolo Campo San Giovanni

3 Settembre 2016

Con lo sguardo rivolto a "Mamma Schiavona" e al Vallatrone, alla scoperta di pianori e fresche acque

- Ore 9,00: Ritrovo a Ospedaletto D'Alpinolo - Fontana del Tritone
- Ore 10,00: Inizio escursione sentiero **Ospedaletto D'Alpinolo (805 m.) - Campo San Giovanni (1058 m.)**
- Ore 13,30: Consumazione colazione a sacco a Campo San Giovanni
- Ore 15,00: Ritorno alle auto
- Ore 17,00: Ritorno a casa

Lunghezza percorso: 10 km (circa) - A/R
 Percorrenza: h. 2,30 circa (solo andata)
 Difficoltà: medio/alta

Come arrivare



Per info e/o prenotazioni:

Oasi WWF "Montagna di Sopra" - Pannarano (BN)

Tel. 339.8305044 Costantino Tedeschi (ore serali)

montagnadisopra@wwf.it - rifugioacquadellevene.blogspot.com

www.facebook.com/oasipannarano

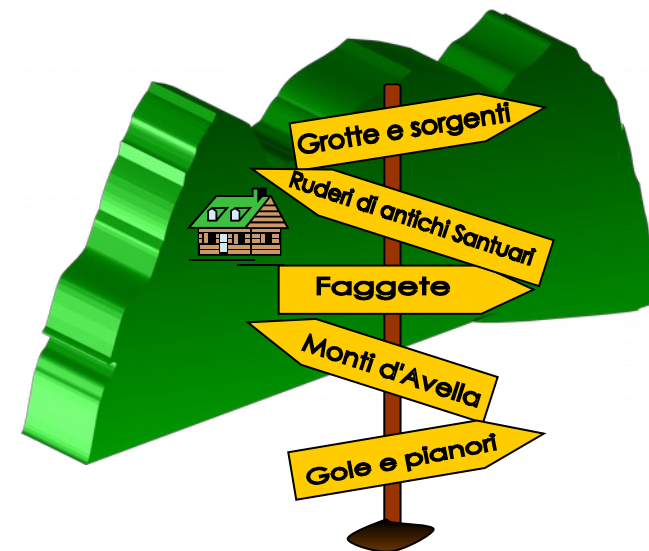


Associazione WWF Sannio



Oasi Montagna di Sopra

Oasi WWF "Montagna di Sopra" Pannarano



Luglio-Agosto-Settembre 2016

Escursioni e Forti Emozioni



Escursioni sulle vette dell'Oasi, passeggiate nei boschi, ascesa lungo vecchie mulattiere percorse nei secoli dai montanari, discese in grotte misteriose, scoperta di sorgenti e pianori montani, "viaggio" nel misterioso mondo notturno della montagna, ricerca degli antichi "luoghi" della fede, ecc.

Questo e altro ancora ti aspetta nell'Oasi WWF "Montagna di Sopra" di Pannarano!

Ti garantiamo forti emozioni e tanta natura!

Abbigliamento e attrezzature:

scarponcini, borraccia, binocolo, macchina fotografica, giacca a vento, cappellino, colazione a sacco.

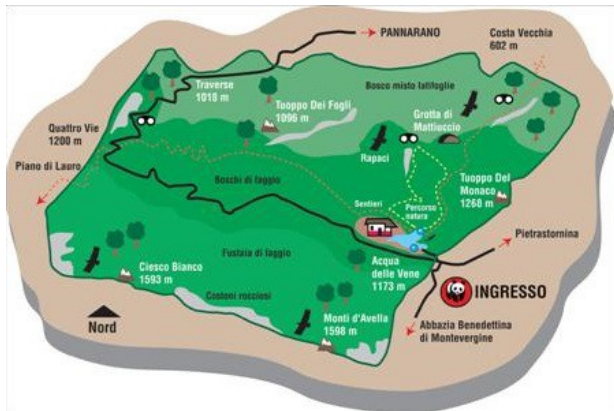

Il numero minimo per l'effettuazione di ciascuna escursione è di sette persone. L'escursione, in caso di pioggia, è sostituita da attività didattico-naturalistiche presso il rifugio. Prenotazione entro il secondo giorno precedente l'escursione; conferma: il giorno prima.

Costo delle visite guidate:

Ragazzi fino a 14 anni: 5,00 € per ogni escursione
Da 14 anni in poi: 7,00 € per ogni escursione

Si effettuano, su prenotazione, escursioni in ogni periodo dell'anno.

A causa dei lavori di sistemazione della frana, all'Oasi si accede solo da Pietrastornina.



Canale della neve Ciesco Bianco



10 Luglio 2016

Ripida ascesa verso la cresta del Partenio, panorama a trecentosessanta gradi con vista del Taburno, del Matese, del Vesuvio, e del Golfo di Napoli.

Ore 9,00: Ritrovo in località "Acqua delle Vene"
Ore 9,30: Trasferimento, con le auto, in località "Canale della neve" - 1220 m. s.l.m.
Ore 9,45: Inizio escursione sentiero "Canale della neve - Ciesco Bianco"
Ore 11,15: Birdwatching sulla vetta (1589 m.)
Ore 12,00: Consumazione (facoltativa) colazione a sacco
Ore 12,30: Ritorno

Lunghezza percorso: 4 km (circa) - A/R
Percorrenza: h. 1,30 circa - solo andata
Difficoltà: alta

Escursione nella Grotta di Mattiuccio



17 Luglio 2016

Alla scoperta dei misteri e delle sorprese della "Grotta di Mattiuccio"

Ore 9,30: Ritrovo in località "Acqua delle Vene"
Ore 10,00: Inizio escursione per raggiungere l'ingresso della "Grotta di Mattiuccio"
Ore 11,30: Ingresso nella grotta e inizio visita sotterranea
Ore 13,30: Ritorno in località "Acqua delle Vene" e consumazione colazione a sacco
Ore 15,00: Tutti in libertà

Lunghezza percorso: 3 km - A/R
Percorrenza: h. 1,30 - solo andata
Difficoltà: alta

In considerazione della pericolosità di alcuni tratti del percorso, si esclude la partecipazione dei bambini. Max 15 partecipanti
Nella grotta la temperatura è di circa 9°.



Quattro Vie Piano di Lauro

23 Luglio 2016

Faggi, tassi secolari, sorgenti e pianori montani

Ore 9,00: Ritrovo in località "Acqua delle Vene"
Ore 9,30: Trasferimento in località "Quattro Vie"
Ore 9,45: Inizio escursione sentiero "Quattro Vie - Piano di Lauro"
Ore 13,00: Consumazione colazione a sacco in località "Piano di Lauro"
Ore 14,00: Ritorno
Ore 16,00: Arrivo in località "Acqua delle Vene" e ritorno a casa
Lunghezza percorso: 3 km (circa)
Percorrenza: h. 2,30 circa (solo andata)
Difficoltà: medio-alta

Acqua delle Vene - Traversa



31 Luglio 2016

La faggeta, i "tuoppi" rocciosi e i profondi canaloni

Ore 9,00: Ritrovo in località "Acqua delle Vene" - 1170 m. s.l.m.
Ore 9,30: Inizio visita guidata lungo il sentiero "Acqua delle Vene - Traversa"
Ore 13,30: Ritorno in località "Acqua delle Vene"
Lunghezza percorso: 6 km (circa) - A/R
Percorrenza: 2 ore - solo andata
Difficoltà: media

Escursione sulla vetta dei Monti d'Avella



6 Agosto 2016

Panorami mozzafiato (il Vesuvio, Capri, Il Golfo di Napoli) e la speranza di vedere il falco pellegrino

Ore 8,30: Ritrovo in località "Acqua delle Vene"
Ore 9,00: Trasferimento, con le auto, a quota 1440 m. s.l.m.
Ore 9,30: Inizio escursione sulla cresta dei Monti d'Avella - 1598 m.
Ore 12,30: Consumazione colazione a sacco sulla vetta dell'Oasi e del Parco Regionale del Partenio
Ore 13,00: Birdwatching sulla vetta e ritorno alle auto
Ore 15,30: Ritorno a casa

Lunghezza percorso: 8 km (circa) - A/R
Percorrenza: h. 2,30 circa (solo andata)
Difficoltà: media

In virtù dell'alta temperatura nei tratti scoperti, è indispensabile una buona riserva d'acqua e anche un cappellino